


Chaisenweg



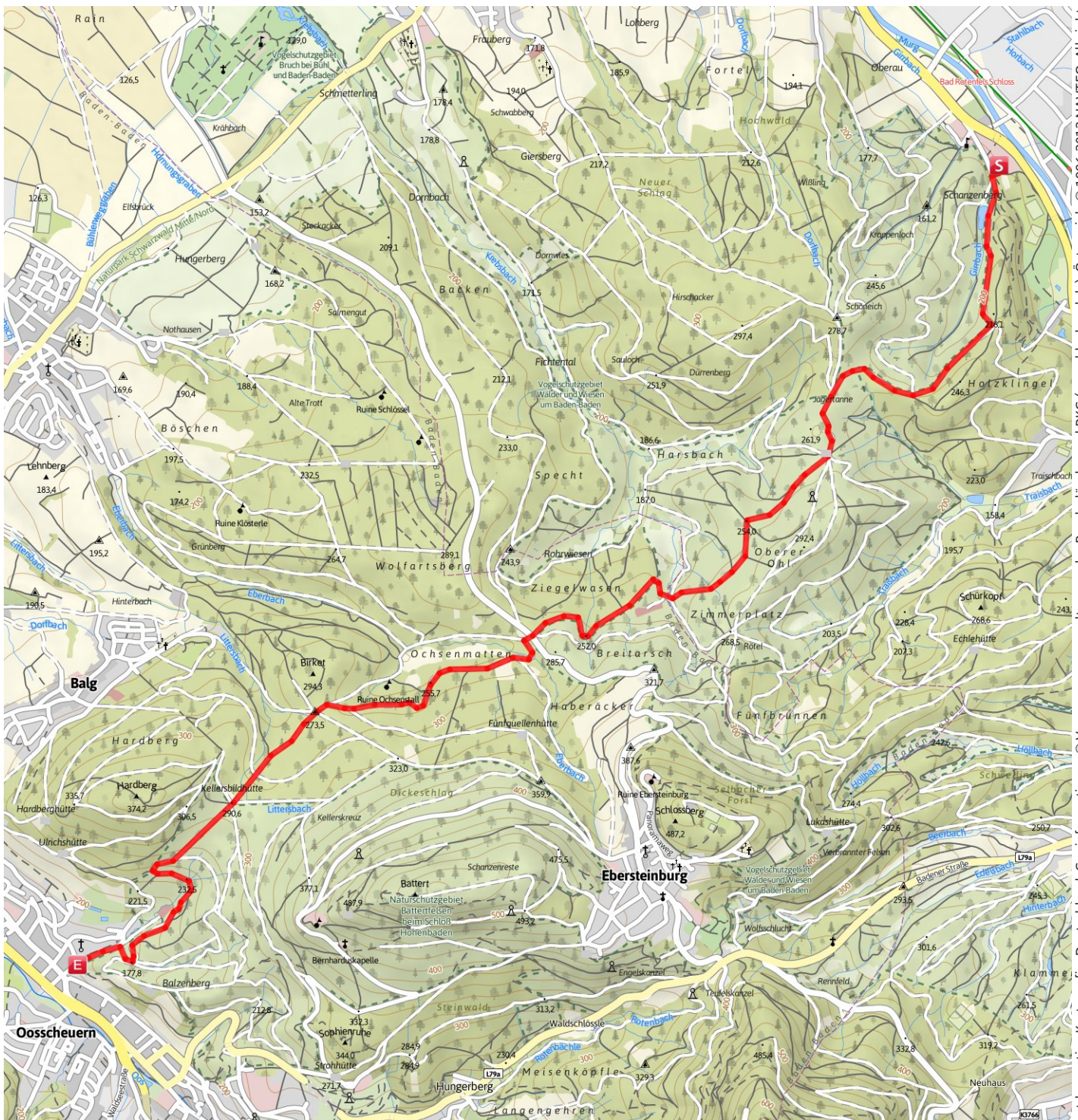
Gütesiegel STANDARD
Bewertungen ★ ★ ★ ★ ★ (0)
Erlebnis ★ ★ ★ ★ ★
Landschaft ★ ★ ★ ★ ★

Länge 9,3 km
Höhenmeter ▲ 256 m
▼ 228 m
Dauer 2:19 h

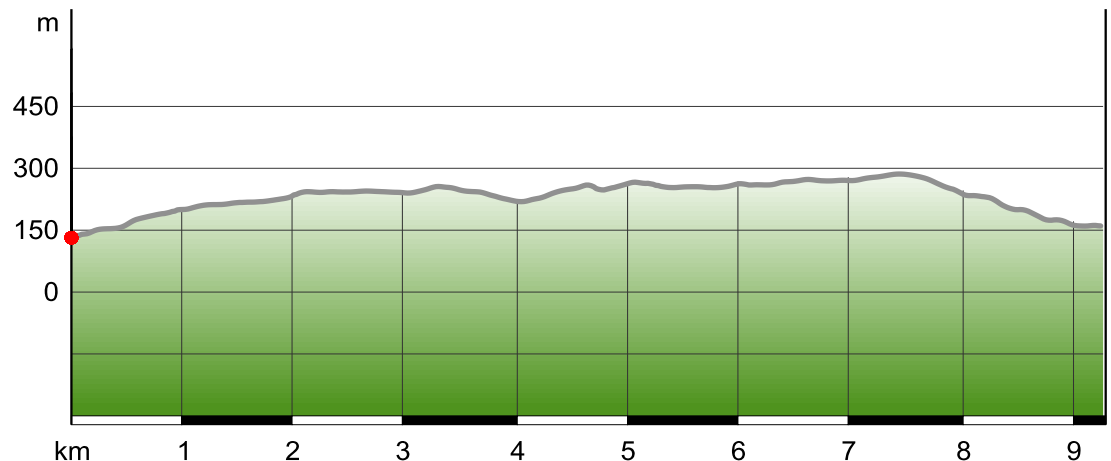
Schwierigkeit leicht
Kondition ★ ★ ★ ★ ★
Technik ★ ★ ★ ★ ★

Empfohlene Jahreszeiten

J F M A M J J A S O N D



Chaisenweg



Beschreibung

Kurzbeschreibung

Chaisenweg mit ca. 10 km Länge

Beschreibung

Historische Wegstrecke zwischen Bad Rotenfels und Baden-Baden auf der ehemaligen Chaisenstraße.

Startpunkt der Tour

Schloss Rotenfels, Badstr. 1a, 76571 Gaggenau

Wegbeschreibung

Von der Landesakademie führt der Streckenweg am Schanzenberg entlang zur Schweinlachhütte. Der blauen Raute folgend verläuft der Weg am Schießstand vorbei zum Waldparkplatz Ziegelwasen. Über die Kellersbildhütte. Der Chaisenweg endet an der Bernharduskirche in Baden-Baden.

Tipp des Autors

Minigolf und Biergarten im Kurpark.

Rotherma-Mineralbad mit Saunalandschaft und Salzgrotte.

Unimog-Museum mit Außenparcours.

Ausrüstung

festes Schuhwerk empfohlen

Sicherheitshinweise

Die Strecke ist gut begehbar.

Das Begehen der Wege erfolgt auf eigene Gefahr. Aus Gründen der Sicherheit und des Naturschutzes bitten wir, nicht von den markierten Wegen abzugehen.

Literatur

Kostenfreies Infoblatt über Touristinfo Gaggenau (Tel. 07225 962662), www.gaggenau.de oder über den Zweckverband "Im Tal der Murg" (Tel. 07225 982160), www.murgtal.org

Karte/Karten

Wanderkarte Murgtal (Maßstab 1:25.000), erhältlich über den Zweckverband "Im Tal der Murg" (Tel. 07225 982160), www.murgtal.org

Anfahrt

Anreise mit ÖPNV: Stadtbahnlinie S41 Karlsruhe - Freudenstadt bis Haltestelle Bad Rotenfels Schloss

Anreise mit dem PKW: BAB A5, Abfahrt Rastatt Nord, Auf B462 Richtung Freudenstadt bis Ausfahrt Schloss Rotenfels / Unimog-Museum

Parken

Parkmöglichkeiten direkt an der Landesakademie Schloss Bad Rotenfels

Öffentliche Verkehrsmittel

Stadtbahnlinie S41 Karlsruhe - Freudenstadt bis Haltestelle Bad Rotenfels Schloss

Ab Bernharduskirche /Haltestelle Große

Chaisenweg

Dollenstraße Buslinien 201, 206 und 207 bis
Baden-Baden Bahnhof

Weitere Infos / Links

weitere Informationen erhalten Sie über die
Touristinformation Gaggenau (Tel. 07225 962662),
www.gaggenau.de und den Zweckverband "Im Tal
der Murg" (Tel. 07225 982160), www.murgtal.org
Biergarten und Minigolf, www.christophbraeu.de
Unimog-Museum, www.unimog-museum.de
Baden-Baden, www.baden-baden.de

Zielpunkt der Tour

Bernhardus Kirche, Bernhardusplatz, 76530 Baden-
Baden

Eigenschaften


Streckentour

Autor und Quelle

Autor	Christiane Paff
erstellt	29.05.2013
geändert	27.11.2013
Quelle	Tourismus Zweckverband "Im Tal der Murg"



Bilder



Chaisenweg

Autor Christiane Paff

Quelle Tourismus Zweckverband "Im Tal der Murg"